








Bilaga 5 Förteckning över bytespunkter inklusive tillgänglighetsanpassning

Teckenförklaring

Läge: Bokstav = bussläge, siffra = perrong

Rörelsehindrade:		= Anpassning av hållplatskant 17 cm och perrong 56 cm
		= Höjden är för låg
		= Höjden är för hög
Synskadade:		= Taktila stråk och kontrastmarkeringar finns
		= Taktila stråk och kontrastmarkeringar saknas
Hörselnedsatta:		= Läsbar information finns tillgänglig
		= Läsbar information saknas

Station/Hållplats		Läge	Anpassning gjord för:			Kommun	Väghållare
			Rörelsehindrade	Synskadade	Hörselnedsatta		
Bjuvs Station						Bjuv	Kommunen
	Busshållplats	A	17	X			
	Spår	1	56	X	X		
	Spår	2	56	X	X		
Bromölla station						Bromölla	Kommunen
	Busshållplats	A	17	X			
	Spår	1	56		X		
	Spår	2	56		X		
Arlöv Sockerbitstorget						Burlöv	Kommunen
	Busshållplats	A	17	X			
	Busshållplats	B	17	X			
Båstad busstation						Båstad	Kommunen
	Busshållplats	A	17	X			
	Busshållplats	B	17	X			
	Busshållplats	C	10				
Båstad station						Båstad	Staten
	Busshållplats	A	17	X			
	Busshållplats	B	10				
	Spår	1	56	X	X		
	Spår	2	56	X	X		
Grevie						Båstad	Kommunen
	Busshållplats	A	17	X			
	Busshållplats	B	17	X			

Station/Hållplats		Läge	Anpassning gjord för:			Kommun	Väghållare
			Rörelse-hindrade	Synskadade	Hörse-nedsatta		
Hurva E 22						Eslöv	Staten
	Busshållplats	A	17	X			
	Busshållplats	B	17	X			
Eslöv Stora Torg						Eslöv	Kommunen
	Busshållplats	A	17	X			
	Busshållplats	B	17	X			
Eslövs station						Eslöv	Kommunen
	Busshållplats	A	17	X			
	Busshållplats	B	17	X			
	Busshållplats	C	17	X			
	Busshållplats	D	17	X			
	Busshållplats	E	17	X			
	Busshållplats	F	17	X			
	Spår	1	56	X	X		
	Spår	2	25				
	Spår	3	56	X	X		
	Spår	4	56	X	X		
	Spår	5	56	X	X		
Stehags station						Eslöv	Kommunen
	Busshållplats	A	17	X			
	Busshållplats	B	10				
	Spår	2	56	X	X		
	Spår	3	56	X	X		
Vallåkra station						Helsingborg	Kommunen
	Busshållplats	A	17	X			
	Spår	1	56	X	X		
Maria station						Helsingborg	Kommunen
	Busshållplats	A	17	X			
	Busshållplats	B	17	X			
	Busshållplats	C	17	X			
	Spår	1	56	X	X		
	Spår	2	56	X	X		
Ödåkra station						Helsingborg	Kommunen
	Busshållplats	A	17	X			
	Spår	1	56	X	X		
	Spår	2	56	X	X		
Ramlösa station						Helsingborg	Kommunen
	Busshållplats	A	17	X			
	Busshållplats	B	17	X			
	Spår	1	56	X	X		
	Spår	2	56	X	X		

Station/Hållplats		Läge	Anpassning gjord för:			Kommun	Väghållare
			Rörelsehindrade	Synskadade	Hörse- nedsatta		
Påarps station						Helsingborg	Kommunen
	Spår	1	56	X	X		
	Spår	2	56	X	X		
Rydebäcks station						Helsingborg	Kommunen
	Busshållplats	A	10				
	Busshållplats	B	10				
	Busshållplats	C	0				
	Spår	1	56	X	X		
	Spår	2	56	X	X		
Helsingborg C						Helsingborg	Kommunen
	Busshållplats	A	17	X			
	Busshållplats	B	17	X			
	Busshållplats	C	17	X			
	Busshållplats	D	17	X			
	Busshållplats	E	17	X			
	Busshållplats	F	17	X			
	Busshållplats	G	17	X			
	Busshållplats	H	17	X			
	Busshållplats	I	17	X			
	Busshållplats	J	17	X			
	Busshållplats	K	17	X			
	Busshållplats	L	17	X			
	Busshållplats	N	17	X			
	Busshållplats	O	17	X			
	Busshållplats	X					
	Busshållplats	Y					
	Busshållplats	Z					
	Spår	1	56	X	X		
	Spår	2	56	X	X		
	Spår	3b	56	X	X		
	Spår	4a	56	X	X		
	Spår	1a	56	X	X		
	Spår	1b	56	X	X		
	Spår	2a	56	X	X		
	Spår	2b	56	X	X		
	Spår	3a	56	X	X		
Sösådal station						Hässleholm	Kommunen
	Spår	1	56	X	X		
	Spår	2	56	X	X		

Station/Hållplats		Läge	Anpassning gjord för:			Kommun	Väghållare
			Rörelsehindrade	Synskadade	Hörse- nedsatta		
Hässleholm C						Hässleholm	Kommunen
	Busshållplats	A	17	X			
	Busshållplats	B	17	X			
	Busshållplats	C	17	X			
	Busshållplats	D	17	X			
	Busshållplats	E	17	X			
	Busshållplats	F	17	X			
	Busshållplats	K	17	X			
	Busshållplats	L	17	X			
	Spår	1a	73	X	X		
	Spår	1b	56	X	X		
	Spår	2	73	X	X		
	Spår	3	73	X	X		
	Spår	4	73	X	X		
	Spår	5	73	X	X		
	Spår	6b	73	X	X		
	Spår	6a	73	X	X		
	Spår	7a	56	X	X		
	Spår	7b	56	X	X		
	Spår	8	56	X	X		
Tyringe station						Hässleholm	Kommunen
	Spår	1	56	X	X		
	Spår	2	56	X	X		
Vinslövs station						Hässleholm	Staten
	Busshållplats	A	17	X	X		
	Busshållplats	B	17	X			
	Spår	1	56	X	X		
	Spår	2	56		X		
Höganäs Stadshuset						Höganäs	Kommunen
	Busshållplats	A	17	X			
	Busshållplats	B	17	X			
	Busshållplats	C	17	X			
Jonstorp Centrum						Höganäs	Kommunen
	Busshållplats	A	17	X			
	Busshållplats	B	17	X			
Hörby busstn						Hörby	Kommunen
	Busshållplats	A	17				
	Busshållplats	B	17				
	Busshållplats	C	17				
	Busshållplats	D	17				

Station/Hållplats		Läge	Anpassning gjord för:			Kommun	Väghållare
			Rörelse-hindrade	Synskadade	Hörse-nedsatta		
	Busshållplats	E	17	X			
Hörby Gamla Torg						Hörby	Kommunen
	Busshållplats	A	17	X			
	Busshållplats	B	17	X			
Höörs station							
	Busshållplats	A	17	X		Höör	Kommunen
	Busshållplats	B	17	X			
	Busshållplats	C	17	X			
	Busshållplats	D	17	X			
	Spår	1	56	X	X		
	Spår	2	56	X	X		
	Spår	3	56	X	X		
Klippan station						Klippan	Kommunen
	Busshållplats	A	17	X			
	Busshållplats	B	17	X			
	Busshållplats	C	17	X			
	Busshållplats	D	17	X			
	Busshållplats	E	17	X			
	Spår	1	56	X	X		
	Spår	2	56	X	X		
	Spår	3	56	X	X		
Ö Ljungby E 4						Klippan	Staten
	Busshållplats	A	17	X			
	Busshållplats	B	17	X			
Kristianstad C						Kristianstad	Kommunen
	Busshållplats	A	17	X			
	Busshållplats	B	17	X			
	Busshållplats	C	17	X			
	Busshållplats	D	17	X			
	Busshållplats	E	17	X			
	Busshållplats	F	17	X			
	Busshållplats	G	17				
	Busshållplats	H	10				
	Busshållplats	K	17	X			
	Busshållplats	L					
	Busshållplats	M					
	Busshållplats	N					
	Busshållplats	O					
	Busshållplats	P					
	Busshållplats	Q					
	Busshållplats	R					

Station/Hållplats		Läge	Anpassning gjord för:			Kommun	Väghållare
			Rörelsehindrade	Synskadade	Hörse- nedsatta		
	Spår	1	56	X	X		
	Spår	2	56	X	X		
	Spår	3	56	X	X		
Tings Nöbbelöv						Kristianstad	Staten
	Busshållplats	A	17	X			
	Busshållplats	B	17	X			
Kristianstad Sjöcronas gata						Kristianstad	Kommunen
	Busshållplats	A	17	X			
	Busshållplats	B	17	X			
Fjälkinge Fjällbacka						Kristianstad	Kommunen
	Busshållplats	A	17	X			
	Busshållplats	B	17	X			
Kävlinge station						Kävlinge	Kommunen
	Busshållplats	A	17	X			
	Busshållplats	B	17	X			
	Busshållplats	C	17	X			
	Spår	1	56		X		
	Spår	2	56	X	X		
	Spår	3	56	X	X		
	Spår	4	56	X	X		
	Spår	5	56	X	X		
Löddeköpinge Center Syd						Kävlinge	Kommunen
	Busshållplats	A	17	X			
	Busshållplats	B	17	X			
	Busshållplats	C	17				
Landskrona station						Landskrona	Kommunen
	Busshållplats	A	17	X			
	Busshållplats	B	17	X			
	Busshållplats	C	17	x			
	Spår	1	56	X	X		
	Spår	2	56	X	X		
	Spår	3	56	X	X		
Landskrona Skeppsbron						Landskrona	Kommunen
	Busshållplats	A	17	X			
	Busshållplats	B	17	X			
	Busshållplats	C	17	X			
	Busshållplats	D	17	X			
	Busshållplats	E	17	X			
	Busshållplats	G					

Station/Hållplats		Läge	Anpassning gjord för:			Kommun	Väghållare
			Rörelsehindrade	Synskadade	Hörse- nedsatta		
Glumslövs station						Landskrona	Kommunen
	Spår	1	56	X	X		
	Spår	2	56	X	X		
Lomma busstn						Lomma	Kommunen
	Busshållplats	A	17	X			
	Busshållplats	B	17	X			
	Busshållplats	C	17	X			
	Busshållplats	D	17	X			
Bjärred centrum						Lomma	Kommunen
	Busshållplats	A	17	X			
	Busshållplats	B	17	X			
Lund Universitetssjukhuset						Lund	Kommunen
	Busshållplats	A	17	X			
	Busshållplats	B	17	X			
	Busshållplats	C	17	X			
	Busshållplats	D	17	X			
	Busshållplats	E	10				
Lund Södra Tpl						Lund	Kommunen
	Busshållplats	A	17	X			
	Busshållplats	B	17	X			
Veberöd centrum						Lund	Staten
	Busshållplats	A	17	X			
	Busshållplats	B	17	X			
	Busshållplats	C	10				
S Sandby busstn						Lund	Kommunen
	Busshållplats	A	17	X			
	Busshållplats	B	17	X			
Lund Bankgatan						Lund	Kommunen
	Busshållplats	A	17				
	Busshållplats	B	17				
	Busshållplats	C	17				
	Busshållplats	D	10				
	Busshållplats	E	17				
	Busshållplats	F	17				
Lund Botulfsplassen						Lund	Kommunen
	Busshållplats	A	17	X			
	Busshållplats	B	17	X			
	Busshållplats	C	17	X			

Station/Hållplats		Läge	Anpassning gjord för:			Kommun	Väghållare
			Rörelse-hindrade	Synskadade	Hörse-nedsatta		
	Busshållplats	D	17	X			
Lund Gunnesbo station						Lund	Kommunen
	Busshållplats	A	17	X			
	Spår	1	56	X	X		
	Spår	2	56	X	X		
Lund C						Lund	Kommunen
	Busshållplats	A	10				
	Busshållplats	B	17	X			
	Busshållplats	C	17	X			
	Busshållplats	E	17				
	Busshållplats	F	17				
	Busshållplats	G	10				
	Busshållplats	H	10				
	Busshållplats	I	10				
	Busshållplats	J	10				
	Busshållplats	K	17	X			
	Busshållplats	L	10				
	Busshållplats	M	10				
	Busshållplats	N					
	Busshållplats	P	17	X			
	Spår	1	56	X	X		
	Spår	2	56	X	X		
	Spår	3	56	X	X		
	Spår	4	56	X	X		
	Spår	5	56	X	X		
	Spår	6	56	X	X		
Stångby station						Lund	Kommunen
	Busshållplats	A	17	X			
	Spår	1	56	X	X		
	Spår	2	56	X	X		
Dalby busstn							
	Busshållplats	A	17	X		Lund	Kommunen
	Busshållplats	B	17	X			
Malmö C						Malmö	Kommunen
	Busshållplats	A	17	X			
	Busshållplats	B	17	X			
	Busshållplats	C	17	X			
	Busshållplats	D	17	X			
	Busshållplats	E	17	X			
	Busshållplats	F	17	X			
	Busshållplats	G	17	X			

Station/Hållplats		Läge	Anpassning gjord för:			Kommun	Väghållare
			Rörelse-hindrade	Synskadade	Hörse-nedsatta		
	Busshållplats	H	17	X			
	Busshållplats	I	17	X			
	Spår	1a	56	X	X		
	Spår	1b	56	X	X		
	Spår	2a	56	X	X		
	Spår	2b	56	X	X		
	Spår	3a	56	X	X		
	Spår	3b	56	X	X		
	Spår	4a	56	X	X		
	Spår	4b	56	X	X		
	Spår	5	56	X	X		
	Spår	6	56	X	X		
	Spår	7	56	X	X		
	Spår	8	56	X	X		
	Spår	9	56	X	X		
	Spår	10	56	X	X		
Malmö Hyllie						Malmö	Kommunen
	Busshållplats	A	17	X			
	Busshållplats	B	17	X			
	Busshållplats	C	17	X			
	Busshållplats	D	17	X			
	Busshållplats	E	17	X			
	Spår	3b					
	Spår	4a					
	Spår	4b					
	Spår	1	56	X	X		
	Spår	2	56	X	X		
	Spår	3	56	X	X		
	Spår	4	56	X	X		
	Spår	1a	56	X	X		
	Spår	1b	56	X	X		
	Spår	2a	56	X	X		
	Spår	2b	56	X	X		
	Spår	3a	56	X	X		
Malmö Erikslust						Malmö	Kommunen
	Busshållplats	A	10	X			
	Busshållplats	B	17	X			
Malmö Gustav Adolfs torg						Malmö	Kommunen
	Busshållplats	A	10	X			
	Busshållplats	B	10	X			
	Busshållplats	C	17	X			

Station/Hållplats		Läge	Anpassning gjord för:			Kommun	Väghållare
			Rörelsehindrade	Synskadade	Hörse- nedsatta		
	Busshållplats	D	17	X			
	Busshållplats	E	17	X			
	Busshållplats	F	10	X			
	Busshållplats	H	17				
	Busshållplats	K	17				
	Busshållplats	N	10	X			
Malmö Värnhem						Malmö	Kommunen
	Busshållplats	A	10				
	Busshållplats	B	10				
	Busshållplats	C	17	X			
	Busshållplats	D	10				
	Busshållplats	E	110	X			
	Busshållplats	F	0				
	Busshållplats	G	17	X			
Malmö Nobeltorget						Malmö	Kommunen
	Busshållplats	A	17	X			
	Busshållplats	B	17	A			
	Busshållplats	C	17	X			
	Busshållplats	D	17	X			
Malmö Konserthuset						Malmö	Kommunen
	Busshållplats	A	17	X			
	Busshållplats	B	17	X			
	Busshållplats	C	17	X			
	Busshållplats	D	17	X			
	Busshållplats	E	17	X			
	Busshållplats	F	17	X			
	Busshållplats	G	17	X			
	Busshållplats	H	17	X			
	Busshållplats	I	17	X			
Malmö Södervärn						Malmö	Kommunen
	Busshållplats	A	10	X			
	Busshållplats	B	10	X			
	Busshållplats	C	10	X			
	Busshållplats	D	10	X			
	Busshållplats	E	10	X			
	Busshållplats	F	17	X			
	Busshållplats	G	10	X			
	Busshållplats	H	17	X			
	Busshållplats	I	10	X			
	Busshållplats	J	17	X			

Station/Hållplats		Läge	Anpassning gjord för:			Kommun	Väghållare
			Rörelsehindrade	Synskadade	Hörse- nedsatta		
	Busshållplats	K	17	X			
	Busshållplats	L	17	X			
	Busshållplats	M	10	X			
Malmö Östervärn						Malmö	Kommunen
	Busshållplats	A	17	X			
	Busshållplats	B	17	X			
Malmö Limhamn Centrum						Malmö	Kommunen
	Busshållplats	A	10	X			
	Busshållplats	B	10	X			
	Busshållplats	C	10	X			
	Busshållplats	D	17	X			
Malmö Dalaplan						Malmö	Kommunen
	Busshållplats	A	10	X			
	Busshållplats	B	10	X			
Malmö Mobilia						Malmö	Kommunen
	Busshållplats	A	17	X			
	Busshållplats	B	17	X			
Malmö Syd Svågertorp						Malmö	Kommunen
	Busshållplats	A	17	X			
	Busshållplats	B	17	X			
	Busshållplats	C	17	X			
	Busshållplats	D	17	X			
	Spår	1	56		X		
	Spår	2	56		X		
	Spår	3	56		X		
	Spår	4	56		X		
Malmö Triangeln						Malmö	Kommunen
	Busshållplats	A	17	X			
	Busshållplats	B	17	X			
	Busshållplats	D	17	X			
	Spår	1	56	X	X		
	Spår	2	56	X	X		
Malmö Lindängen						Malmö	Kommunen
	Busshållplats	A	17	X			
	Busshållplats	B	10	X			
	Busshållplats	C	10	X			
	Busshållplats	D	17	X			
	Busshållplats	E	10	X			

Station/Hållplats		Läge	Anpassning gjord för:			Kommun	Väghållare
			Rörelsehindrade	Synskadade	Hörse-nedsatta		
Kristineberg Syd						Malmö	Kommunen
	Busshållplats	A	17	X			
	Busshållplats	B	17	X			
	Busshållplats	C	17	X			
	Busshållplats	D	17	X			
Malmö Rosengård						Malmö	Kommunen
	Busshållplats	A	17	X			
	Busshållplats	B	17	X			
Malmö Elisedals Industriområde						Malmö	Staten
	Busshållplats	A	17	X			
	Busshållplats	B	17	X			
Malmö Jägersro						Malmö	Kommunen
	Busshållplats	A	17	X			
	Busshållplats	B	17	X			
	Busshållplats	E	17	X			
	Busshållplats	F	17	X	X		
Osby station						Osby	Kommunen
	Busshållplats	A	17	X			
	Busshållplats	B	17	X			
	Busshållplats	C	17	X			
	Spår	1	56	X	X		
	Spår	2	56	X	X		
Lönsboda busstn						Osby	Kommunen
	Busshållplats	A	17	X			
	Busshållplats	B	17	X			
	Busshållplats	C	10				
Perstorps station						Perstorp	Kommunen
	Busshållplats	A	17	X			
	Spår	1	25				
	Spår	2	56				
Rörium Knäbäckshusen						Simrishamn	Kommunen
	Busshållplats	A	17	X			
	Busshållplats	B	17	X			
Borrby busstn						Simrishamn	Kommunen
	Busshållplats	A	17	X			
	Busshållplats	B	17	X			
	Busshållplats	C	17	X			
	Busshållplats	D	17	X			
	Busshållplats	E	17	X			

Station/Hållplats		Läge	Anpassning gjord för:			Kommun	Väghållare
			Rörelsehindrade	Synskadade	Hörse- nedsatta		
Simrishamns station						Simrishamn	Kommunen
	Busshållplats	A	17	X			
	Busshållplats	B	17	X			
	Busshållplats	C	17	X			
	Busshållplats	D	17	X			
	Busshållplats	E	17	X			
	Busshållplats	F	10				
	Busshållplats	G	10				
	Spår	1	56	X			
	Spår	2	56				
Gärnäs station						Simrishamn	Kommunen
	Spår	1	56	X	X		
Sövdekorset						Sjöbo	Staten
	Busshållplats	A	0				
	Busshållplats	B	0				
Sjöbo busstn						Sjöbo	Kommunen
	Busshållplats	A	17	X			
	Busshållplats	B	17	X			
	Busshållplats	C	17	X			
	Busshållplats	D	17	X			
	Busshållplats	E	17	X			
	Busshållplats	F	17	X			
Abbekås						Skurup	Staten
	Busshållplats	A	0	X			
	Busshållplats	B	17	X			
	Busshållplats	C	17	X			
	Busshållplats	D	17	X			
Skurups station						Skurup	Kommunen
	Busshållplats	A	10				
	Spår	1	56	X	X		
	Spår	2	56	X	X		
Hjärups station						Staffanstorps	Kommunen
	Spår	1	56	X	X		
	Spår	2	56	X	X		
Teckomatorps station						Svalöv	Kommunen
	Busshållplats	A	17	X			
	Busshållplats	B	17	X			
	Spår	1	56	X	X		
	Spår	2	56	X	X		

Station/Hållplats		Läge	Anpassning gjord för:			Kommun	Väghållare
			Rörelsehindrade	Synskadade	Hörse- nedsatta		
Röstånga busstn						Svalöv	Kommunen
	Busshållplats	A	10				
Billeberga station						Svalöv	Staten
	Busshållplats	A	10				
	Busshållplats	B					
	Busshållplats	C	10				
	Spår	1	56	X	X		
	Spår	2	56	X	X		
Tågarps station						Svalöv	Kommunen
	Spår	1	56	X	X		
Svalöv centrum						Svalöv	Staten
	Busshållplats	A	17	X			
	Busshållplats	B	17	X			
Klågerup busstn						Svedala	Staten
	Busshållplats	A	17	X			
	Busshållplats	B	17	X			
Svedala station						Svedala	Kommunen
	Busshållplats	A	17	X			
	Spår	1	56	X	X		
	Spår	2	56	X	X		
Brösarp bussterminal						Tomelilla	Staten
	Busshållplats	A	17	X			
	Busshållplats	B	17	X			
Tomelilla station						Tomelilla	Kommunen
	Busshållplats	A	17	X			
	Busshållplats	B	17	X			
	Busshållplats	C	17	X			
	Busshållplats	D	17	X			
	Spår	1	56	X	X		
	Spår	2	56	X	X		
Höllviken centrum						Vellinge	Kommunen
	Busshållplats	A	17	X			
	Busshållplats	B	17	X			
Vellinge Ängar						Vellinge	Staten
	Busshållplats	A	17	X			
	Busshållplats	B	17	X			
	Busshållplats	C					
Trelleborg Övre						Trelleborg	Kommunen
	Busshållplats	A	17	X			
	Busshållplats	B	17	X			

Station/Hållplats		Läge	Anpassning gjord för:			Kommun	Väghållare
			Rörelse-hindrade	Synskadade	Hörse-nedsatta		
	Busshållplats	C	17	X			
	Busshållplats	F	17	X			
	Busshållplats	G	17	X			
	Busshållplats	H	17	X			
	Busshållplats	I	17	X			
	Busshållplats	J	17	X			
	Busshållplats	L	17	X			
	Busshållplats	M	17	X			
	Busshållplats	N	17	X			
	Busshållplats	O	17	X			
	Busshållplats	P	17	X			
	Busshållplats	Q	17	X			
Åstorps station						Åstorp	Kommunen
	Busshållplats	A	17	X			
	Busshållplats	B	17	X			
	Spår	1	56	X	X		
	Spår	2	56	X	X		
	Spår	3	56	X	X		
Ystads station						Ystad	Kommunen
	Busshållplats	A	17	X			
	Busshållplats	B	17	X			
	Busshållplats	C	17	X			
	Busshållplats	D	17	X			
	Busshållplats	E	17	X			
	Spår	1	56	X	X		
	Spår	2	56	X	X		
	Spår	3	56	X	X		
	Spår	4	56	X	X		
Köpingebro station						Ystad	Kommunen
	Spår	1	56	X	X		
	Spår	2	56	X	X		
Örkelljunga busstn						Örkelljunga	Kommunen
	Busshållplats	A	17	X			
	Busshållplats	B	17	X			
	Busshållplats	C	17	X			
	Busshållplats	D	17	X			
Ängelholms station						Ängelholm	Kommunen
	Busshållplats	A	17	X			
	Busshållplats	B	17	X			
	Busshållplats	C	17	X			

Station/Hållplats		Läge	Anpassning gjord för:			Kommun	Väghållare
			Rörelse-hindrade	Synskadade	Hörse-nedsatta		
	Busshållplats	D	17	X			
	Busshållplats	E	17	X			
	Busshållplats	F	17	X			
	Spår	1	56	X	X		
	Spår	2	73		X		
	Spår	3	73		X		
Ängelholm Bruksgatan Östra						Ängelholm	Kommunen
	Busshållplats	A	17	X			
	Busshållplats	B	17	X			
Broby busstn						Östra Göinge	Kommunen
	Busshållplats	A	17	X			
	Busshållplats	B	17	X			
	Busshållplats	C	17	X			
	Busshållplats	D	17	X			
Knislinge Mickelstorg						Östra Göinge	Kommunen
	Busshållplats	A	17	X			
	Busshållplats	B	17	X			